



ΠΑΝΕΠΙΣΤΗΜΙΟ ΑΙΓΑΙΟΥ

ΦΥΣΙΚΗ ΓΕΩΓΡΑΦΙΑ - ΓΕΩΜΟΡΦΟΛΟΓΙΑ

ΓΕΩΔΙΑΤΗΡΗΣΗ ΣΤΗΝ ΕΛΛΑΔΑ

*Νικόλαος Ζούρος
Τμήμα Γεωγραφίας*



Ευρωπαϊκή Ένωση
Ευρωπαϊκό Κοινωνικό Ταμείο



ΥΠΟΥΡΓΕΙΟ ΠΑΙΔΕΙΑΣ & ΘΡΗΣΚΕΥΜΑΤΩΝ, ΠΟΛΙΤΙΣΜΟΥ & ΑΘΛΗΤΙΣΜΟΥ
ΕΙΔΙΚΗ ΥΠΗΡΕΣΙΑ ΔΙΑΧΕΙΡΙΣΗΣ

Με τη συγχρηματοδότηση της Ελλάδας και της Ευρωπαϊκής Ένωσης



ΕΥΡΩΠΑΪΚΟ ΚΟΙΝΩΝΙΚΟ ΤΑΜΕΙΟ

Άδειες Χρήσης

- Το παρόν εκπαιδευτικό υλικό υπόκειται σε άδειες χρήσης Creative Commons.
- Για εκπαιδευτικό υλικό, όπως εικόνες, που υπόκειται σε άλλου τύπου άδειας χρήσης, η άδεια χρήσης αναφέρεται ρητώς.



Χρηματοδότηση

- Το παρόν εκπαιδευτικό υλικό έχει αναπτυχθεί στα πλαίσια του εκπαιδευτικού έργου του διδάσκοντα.
- Το έργο «**Ανοικτά Ακαδημαϊκά Μαθήματα στο Πανεπιστήμιο Αιγαίου**» έχει χρηματοδοτήσει μόνο τη αναδιαμόρφωση του εκπαιδευτικού υλικού.
- Το έργο υλοποιείται στο πλαίσιο του Επιχειρησιακού Προγράμματος «Εκπαίδευση και Δια Βίου Μάθηση» και συγχρηματοδοτείται από την Ευρωπαϊκή Ένωση (Ευρωπαϊκό Κοινωνικό Ταμείο) και από εθνικούς πόρους.



Ευρωπαϊκή Ένωση
Ευρωπαϊκό Κοινωνικό Ταμείο



ΥΠΟΥΡΓΕΙΟ ΠΑΙΔΕΙΑΣ & ΘΡΗΣΚΕΥΜΑΤΩΝ, ΠΟΛΙΤΙΣΜΟΥ & ΑΘΛΗΤΙΣΜΟΥ
ΕΙΔΙΚΗ ΥΠΗΡΕΣΙΑ ΔΙΑΧΕΙΡΙΣΗΣ

Με τη συγχρηματοδότηση της Ελλάδας και της Ευρωπαϊκής Ένωσης



ΓΕΩΔΙΑΤΗΡΗΣΗ και ΠΡΟΣΤΑΤΕΥΟΜΕΝΕΣ ΠΕΡΙΟΧΕΣ ΣΤΗΝ ΕΛΛΑΔΑ

ΜΝΗΜΕΙΑ ΔΙΕΘΝΩΣ ΑΝΑΓΝΩΡΙΣΜΕΝΑ



Καθηγητής Ν. ΖΟΥΡΟΣ

Τμήμα Γεωγραφίας
Πανεπιστήμιο Αιγαίου

Εθνικά Πάρκα – Εθνικοί



Ο πρώτος Εθνικός Δρυμός Ολύμπου(13) ιδρύθηκε το 1938. Ακολούθησαν ο Εθνικός Δρυμός Παρνασσού (8) το 1938, η Πάρνηθα (6) το 1961, το φαράγγι της Σαμαριάς (3) και ο Αίνος (1) το 1962, η Πίνδος (Βάλια-Κάλντα) (10) και η Οίτη (9) το 1966, ο Βίκος-Αώος (11) το 1973 και τέλος, οι Πρέσπες (12) και το Σούνιο (4) το 1974.

Δημιουργήθηκαν επίσης δώδεκα Εθνικά Πάρκα. Το πρώτο ήταν το Εθνικό Θαλάσσιο Πάρκο των Βορείων Σποράδων (7) το 1992, καταφύγιο της μεσογειακής φώκιας (*Monachus monachus*), το Εθνικό Θαλάσσιο Πάρκο της Ζακύνθου (2), το 1999, για την προστασία της θαλάσσιας χελώνας *Caretta caretta*.

Εθνικά Πάρκα – Εθνικοί



Το 2003 ιδρύθηκε το Εθνικό Πάρκο του Σχοινιά (5), το 2004 η περιοχή Δάσος Δαδιάς- Λευκίμμης- Σουφλίου (21) για την προστασία των αρπακτικών, η Βόρεια Πίνδος (14), η Λίμνη Κάρλα (15), η Λιμνοθάλασσα Μεσολογγίου (16), ο Υγρότοπος Αξιού- Αλιάκμονα-Γαλλικού- Λουδία-Λιμνοθάλασσας Καλοχωρίου (17), η Λίμνη Καστοριάς (18) και το Ψαλίδι της Κω (19).

Το 2005 δημιουργήθηκε το Εθνικό Πάρκο Λίμνης Κερκίνης (20), το 2006 το Εθνικό Υγροτοπικό Πάρκο Δέλτα Έβρου (22) και το 2006 το Εθνικό Πάρκο Αμβρακικού Κόλπου (23).

Εθνικός Δρυμός Ολύμπου









Εθνικός Δρυμός Ολύμπου



Εθνικός δρυμός Οίτης



Εθνικός δρυμός Οίτης



Εθνικός δρυμός Οίτης



Εθνικός Λοιμός Παρνασσού











Σιόλικας – Εθνικό Πάρκο Βόρειας










Κόζιακας



Νότια Πίνδος - Ανθούσα



Περιστέρι - Χαλίκη



Νότια Πίνδος







Τζουμέρκα



Ασπροτόταμος



Αστροπόταμος



Βάλια Κάλντα



Βάλια Κάλντα



Εθνικό Πάρκο Βόρειας Πίνδου



Εθνικό Πάρκο Βόρειας Πίνδου




Εϊνικός Λοσιός Βίκου - Αώου











Βενέτικος



Δέλτα Νέστου



Λέλυτα Νέστου







Μαϊάνδροι Στενών Νέστου



Δέλτα Εβρου



Δέλτα Εβρου



Δέλτα Αξιού



Δέλτα



Περιοχές με μέτρα προστασίας


	ΠΕΡΙΟΧΕΣ ΜΕ ΜΕΤΡΑ ΠΡΟΣΤΑΣΙΑΣ	
1	Όρεινός Όγκος Πάρνηθας	ΠΔ (ΦΕΚ 336/Δ/24-7-2007)
2	Όρος Υμηττός	ΠΔ (ΦΕΚ 187/Δ/16-9-2011)
3	Βιότοποι Οχιάς Μήλου	ΚΥΑ 49567/2006 (ΦΕΚ 1071/Δ/22-12-2006, διετούς διάρκειας. Αντικατάσταση από Ν. 4030/25-11-11, αρ. 42, παρ. 24(ΦΕΚ 249/Α/11)
4	Όρος Πάρνωνας και Υγρότοπος Μούστου	ΚΥΑ 33999/2010 (ΦΕΚ 353/ΤΑΑΠΘ/6.9.2010) Παράταση ΥΑ 24817/2013 (ΦΕΚ 156/ΤΑΑΠΘ/10-5-2013)

Διατηρητέα Μνημεία της Φύσης

- ❑ Το Δάσος δενδρόκεδρων στην Κινουρία Αρκαδίας
- ❑ Συστάδα Δρυός και Φράξου στις Μουριές, Κιλκίς
- ❑ Το Παρθένο δάσος της Κεντρικής Ροδόπης
- ❑ Το Δάσος της Οξυάς στην Τσίχλα Χαιντού Ξάνθης
- ❑ Το Δάσος οξυάς στο Πευκωτό Πέλλας
- ❑ Το νησί Πιπέρι στις Β. Σποράδες
- ❑ **Το Απολιθωμένο δάσος της Λέσβου**
- ❑ Το Κρητικό Κεφαλάνθηρο στις Καμάρες Ηρακλείου
- ❑ Το δάσος του Λεσινίου Αιτωλοακαρνανίας
- ❑ Ο Σφαγνώνας στο δάσος Λαϊλιά Σερρών
- ❑ Υπόλειμμα Υδροχαρούς δάσους στην Ιστιαία Ευβοίας
- ❑ Το Δάσος αείφυλλων πλατύφυλλων στο νησί Σαπιέντζα Μεσσηνίας
- ❑ Το μικτό δάσος Προμάχων-Λυκοστόμου Αριδαίας
- ❑ Φυσικό δάσος κυπαρισσιού στον Έμπωνα Ρόδου
- ❑ Το μικτό δάσος του Γράμμου



Παρθένο Δάσος





World Heritage

- Η Ελλάδα έχει συνυπογράψει από το 1981 τη Συνθήκη της UNESCO για την προστασία των μνημείων και χώρων παγκόσμιας κληρονομιάς.
- Στόχος της UNESCO είναι η προστασία από κάθε είδους φθορά και καταστροφή, προκειμένου αυτά να κληροδοτηθούν στις γενιές του μέλλοντος.
- Στο διεθνή κατάλογο της UNESCO έχουν συμπεριληφθεί ως τώρα 17 μνημεία και χώροι, καθώς πληρούν τα προκαθορισμένα κριτήρια ώστε να χαρακτηριστούν εξέχουσας σημασίας σε παγκόσμιο επίπεδο, από ιστορική, καλλιτεχνική, επιστημονική, αισθητική, εθνολογική ή ανθρωπολογική άποψη.

Κατάλογος Μνημείων Παγκόσμιας Κληρονομιάς -

Ελλάδα

- 1986 [Ναός του Επικούριου Απόλλωνα στις Βάσσες](#)
- 1987 [Δελφοί](#)
- 1987 [Ακρόπολη Αθηνών](#)
- 1988 [Άγιον Όρος](#)
- 1988 [Μετέωρα](#)
- 1988 [Παλαιοχριστιανικά και Βυζαντινά Μνημεία Θεσσαλονίκης](#)
- 1988 [Επίδαυρος](#)
- 1988 [Μεσαιωνική Πόλη Ρόδου](#)
- 1989 [Ολυμπία](#)
- 1989 [Μυστράς](#)
- 1990 [Δήλος](#)
- 1990 [Μονή Δαφνίου, Μονή Οσίου Λουκά και Νέα Μονή Χίου](#)
- 1992 [Πυθαγόρειο και Ηραίο Σάμου](#)
- 1996 [Βεργίνα](#)
- 1999 [Μυκήνες και Τίρυνθα](#)
- 1999 [Ιστορικό κέντρο \(Χώρα\), Μονή Αγίου Ιωάννου Θεολόγου και Σπήλαιο της Αποκάλυψης στην Πάτμο](#)
- 2007 [Παλαιά Πόλη της Κέρκυρας](#)

Ναός του Επικούρειου Απόλλωνος στις Βάσσεις

(1986)

- Στο κέντρο της Πελοποννήσου, στις Βάσσεις της αρχαίας Φιγαλείας, σε υψόμετρο 1130 μέτρων στέκει αγέρωχος και αιθαλής ο ναός του Επικούρειου Απόλλωνα. Εμπνευστής και κατασκευαστής του ναού θεωρείται ο Ικτίνος, μέγας αρχιτέκτονας της αρχαιότητας, που μαζί με τον Καλλικράτη σχεδίασε τον Παρθενώνα.





Αρχαιολογικός χώρος Ακροπόλεως Αθηνών (1987)



Ο Παρθενώνας





Μουσείο



Αρχαιολογικός Χώρος Δελφών (1987)



Ο θησαυρός των Αθηναίων






Ο ναός του



Αρχαιολογικός χώρος Ολυμπίας (1989)







*Ιερό του Ασκληπιού στην Επίδαυρο
(1088)*









- Στην ενδοχώρα της Επιδαύρου, σε μία περιοχή με ήπιο κλίμα και άφθονα πηγαία ιαματικά νερά, βρισκόταν το Ασκληπιείο, η έδρα του θεού ιατρού της αρχαιότητας και το σημαντικότερο θεραπευτικό κέντρο όλου του ελληνικού και ρωμαϊκού κόσμου.
- ▣ Ήταν το κύριο ιερό της μικρής παραθαλάσσιας πόλης της Επιδαύρου, αλλά η φήμη του και η αναγνώριση της σημασίας του γρήγορα ξεπέρασαν τα όρια της Αργολίδας και θεωρήθηκε από όλους τους Έλληνες ο τόπος όπου γεννήθηκε η ιατρική. Περισσότερα από διακόσια ιαματικά κέντρα σε ολόκληρη την ανατολική Μεσόγειο θεωρούνταν ιδρύματά του. Τα μνημεία του αποτελούν σήμερα όχι μόνο παγκοσμίου φήμης αριστουργήματα της αρχαίας ελληνικής τέχνης, αλλά και εξαιρετική μαρτυρία για την άσκηση της ιατρικής στην αρχαιότητα.

Μεσαιωνική πόλη της Ρόδου (1988)



*Παλαιοχρηστιανικά και βυζαντινά μνημεία
Θεσσαλονίκης (1988)*



Αρχαιολογικός χώρος Μυστρά (1989)



Δήλος (1990)





Δήλος



Μονή Δαφνίου, Μονή Όσιου Λουκά και Νέα Μονή Χίου (1990)




- Το μοναστηριακό συγκρότημα της Νέας Μονής, το επιφανέστερο μνημείο των μεσαιωνικών χρόνων στη Χίο, ιδρύθηκε στα μέσα του 11ου αι. με αυτοκρατορική χορηγία. Η Ζωή και η Θεοδώρα, κόρες του βυζαντινού αυτοκράτορα Κωνσταντίνου Η' και ανηψιές του Βασιλείου Β' του Βουλγαροκτόνου, καθώς και ο αυτοκράτωρ Κων/νος Θ' ο Μονομάχος, τρίτος σύζυγος της Ζωής, στάθηκαν οι χορηγοί για την κατασκευή του μνημείου. Η ίδρυση της μονής συνδέεται με μοναστική παράδοση, σύμφωνα με την οποία στη θέση όπου κτίσθηκε το Καθολικό είχε βρεθεί από τρεις Χιώτες ασκητές θαυματουργή εικόνα της Παναγίας, κρεμασμένη σε κλάδο μυρσίνης.

*Αρχαιολογικός χώρος Ηραίου
Σάμου (1992)*



Αρχαιολογικοί χώροι Μυκηνών και Τίρυνθας (1999)







- Η αρχαία Σάμος (Πυθαγόρειο) εθεωρείτο μία από τις σημαντικότερες πόλεις της αρχαιότητας. Τόσο σε αυτήν όσο και στο χώρο του Ηραίου, τα παλαιότερα αρχαιολογικά ευρήματα χρονολογούνται στην 4η χιλιετία π.Χ. Η περίοδος της ακμής της Σάμου τοποθετείται χρονικά στα μέσα του 6ου αι. π.Χ. Το νησί ήταν μεγάλη ναυτική δύναμη και απέκτησε εμπορικές σχέσεις με τη γειτονική Μικρά Ασία και τις Μεσογειακές χώρες. Οι Σάμιοι ίδρυσαν αποικίες στην ακτή της Ιωνίας, στη Θράκη και τη Δύση.

Αρχαιολογικός χώρος Μυστρά (1989)



*Ιστορικό κέντρο (Χώρα), Μονή Αγίου Ιωάννη του
Θεολόγου και Σπήλαιο Αποκαλύψεως στην Πάτμο
(1999)*



Αρχαιολογικός χώρος Αιγών (Βεργίνα) *(1996)*



Ο τάφος του Φιλίππου Β΄




Παλαιά Πόλη Κέρκυρας (2007)




Άγιο Ορος (1988)







Μετέωρα (1988)



Μετέωρα









Αποθέματα της Βιόσφαιρας

- Εθνικός δρυμός Ολύμπου
- Φαράγγι Σαμαριάς

Εθνικός δρυμός Ολύμπου




Εθνικός δρυμός Ολύμπου





30/05/2007 11:39 am

Φαρόγγι Σαλασιός





Γεωπάρκα

- Λέσβος (2000, 2012)
- Ψηλορείτης (2001)
- Εθνικό Πάρκο Χελμού – Βουρραϊκού (2009)
- Εθνικός Δρυμός Βίκου Αώου (2010)

Το Απολιθωμένο δάσος Λέσβου










Γεωπάρκο Ψηλορείτη



Ιδέον άντρον



Γεωπάρκου Χερμού- Βουρραϊκού



Γεωπάρκο Βίκου - Αώου



□ **Φαράγ
γι
Βίκου**

